


Правила землепользования и застройки сельского поселения Куликовский сельсовет
Лебедянского муниципального района Липецкой области



Карта градостроительного зонирования населенного пункта д. Степановка
М 1:5 000

Условные обозначения

существующие **Границы**
Границы населенного пункта

д. Степановка Название населенного пункта

Территориальные зоны:

Жилые зоны:

Ж-1 Зона застройки индивидуальными жилыми домами

Производственные зоны, зоны инженерной и транспортной инфраструктуры:

ИТ-2 Зона инженерной инфраструктуры

Объекты инженерной инфраструктуры

Артезианская скважина

Поверхностные водные объекты

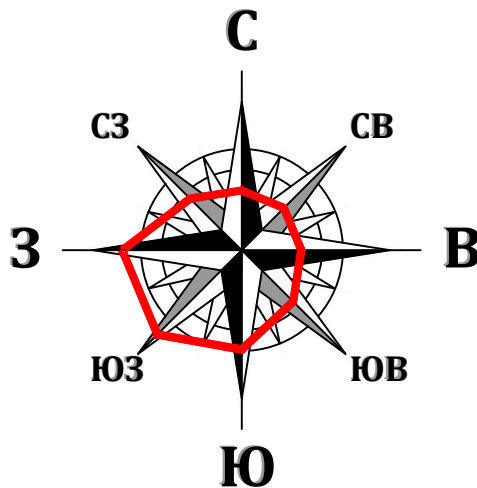
Водоем (озеро, пруд, обводненный карьер, водохранилище)

Зоны с особыми условиями использования территорий

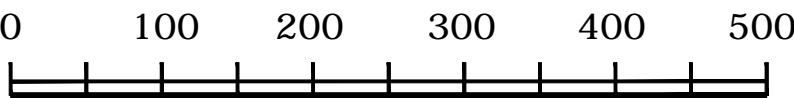
Первый пояс зоны санитарной охраны источника водоснабжения - 30 м

Водоохранная зона
Ширина водоохранной зоны водных объектов - 50 м

Прибрежные защитные полосы
Ширина прибрежной защитной полосы водных объектов - 30-50 м



д. Степановка



							06/20
							Правила землепользования и застройки сельского поселения Куликовский сельсовет Лебедянского муниципального района Липецкой области
Изм.	Кол.уч.	Лист	№ док	Подпись	Дата		Стация
Разработал		Тудаева			2020		Лист
							Листов
							П
							7
							8
						Карта градостроительного зонирования населенного пункта д. Степановка М 1:5 000	ИП Тудаева Д.Ш.