
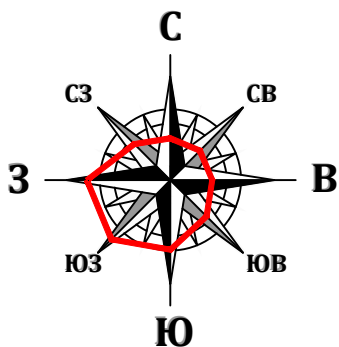




Правила землепользования и застройки  
сельского поселения Куликовский сельсовет  
Лебедянского муниципального района Липецкой области



Карта градостроительного зонирования населенного пункта  
д. Дубровка  
М 1:5 000



д. Дубровка

Условные обозначения

существующие

Границы



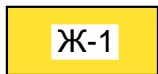
Границы населенного пункта

д. Дубровка

Название населенного пункта

Территориальные зоны:

Жилые зоны:



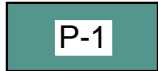
Зона застройки индивидуальными жилыми домами

Производственные зоны, зоны инженерной и  
транспортной инфраструктуры:



Зона транспортной инфраструктуры

Зоны рекреационного назначения:



Зона рекреационного назначения

Объекты инженерной инфраструктуры




Трансформаторная подстанция (ТП)



Линии электропередачи 10 кВ



Поверхностные водные объекты



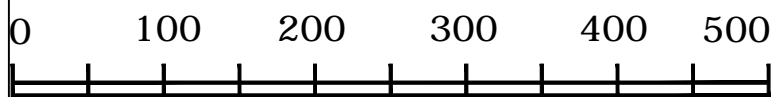
Водоем (озеро, пруд, обводненный карьер,  
водохранилище)

Зоны с особыми условиями использования территорий

Охранная зона объектов электросетевого хозяйства  
(вдоль линий электропередачи, вокруг подстанций) - 10 м

Водоохранная зона  
Ширина водоохранной зоны водных объектов - 50 м

Прибрежные защитные полосы  
Ширина прибрежной защитной полосы водных объектов - 30-50 м



Изм.	Кол.уч.	Лист	№ док	Подпись	Дата
Разработал	Тудаева				2020

06/20		
Правила землепользования и застройки сельского поселения Куликовский сельсовет Лебедянского муниципального района Липецкой области		
	Стадия	Лист
	П	6
	Листов	8
Карта градостроительного зонирования населенного пункта д. Дубровка М 1:5 000		ИП Тудаева Д.Ш.