




Правила землепользования и застройки
сельского поселения Куликовский сельсовет
Лебедянского муниципального района Липецкой области



Карта градостроительного зонирования населенного пункта
с. Донские Избицы
М 1:5 000

Условные обозначения

существующие

Границы

с. Донские
Избицы

Границы населенного пункта

Название населенного пункта

Территориальные зоны:

Жилые зоны:

Ж-1

Зона застройки индивидуальными жилыми домами

Общественно-деловые зоны:

ОД-1

Многофункциональная общественно-деловая зона

Производственные зоны, зоны инженерной и
транспортной инфраструктуры:

ИТ-1

Зона транспортной инфраструктуры

ИТ-2

Зона инженерной инфраструктуры

Объекты инженерной инфраструктуры



Газорегуляторный пункт (ГРП)




Артезианская скважина



Трансформаторная подстанция (ТП)

Линии электропередачи 10 кВ

Поверхностные водные объекты



Водоем (озеро, пруд, обводненный карьер,
водохранилище)

Зоны с особыми условиями использования территорий



Охранная зона объектов электросетевого хозяйства
(вдоль линий электропередачи, вокруг подстанций) - 10 м



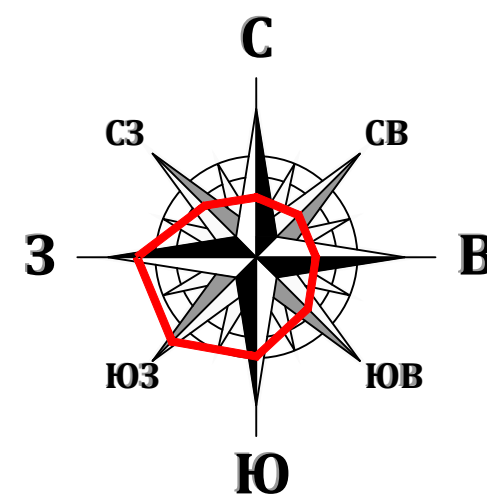
Первый пояс зоны санитарной охраны источника
водоснабжения - 30 м



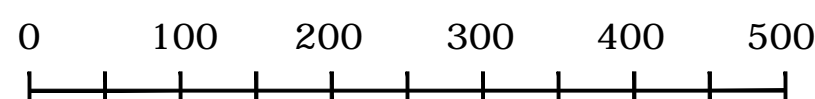
Водоохранная зона
Ширина водоохранной зоны р. Дон - 200 м, других водных объектов - 50 м



Прибрежные защитные полосы
Ширина прибрежной защитной полосы р. Дон, других водных объектов - 30-50 м



с. Донские Избицы



						06/20		
						Правила землепользования и застройки сельского поселения Куликовский сельсовет Лебедянского муниципального района Липецкой области		
Изм.	Кол.уч.	Лист	№ док	Подпись	Дата			
Разработал	Тудаева				2020			
						Стадия	Лист	Листов
						П	3	8
						ИП Тудаева Д.Ш.		
						Формат 420x594		