
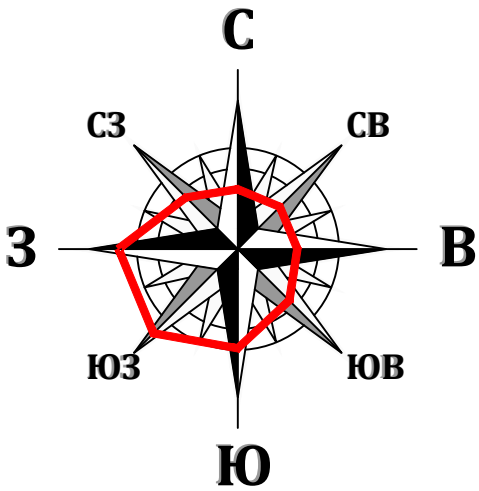




Правила землепользования и застройки  
сельского поселения Куликовский сельсовет  
Лебедянского муниципального района Липецкой области



Карта градостроительного зонирования населенного пункта  
д. Куликовка Первая  
М 1:5 000



Условные обозначения

существующие

Границы



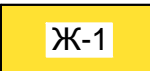
Границы населенного пункта

д. Куликовка  
Первая

Название населенного пункта

Территориальные зоны:

Жилые зоны:



Зона застройки индивидуальными жилыми домами

Производственные зоны, зоны инженерной и  
транспортной инфраструктуры:



Зона транспортной инфраструктуры

Объекты инженерной инфраструктуры



Трансформаторная подстанция (ТП)



Линии электропередачи 10 кВ



Газопровод распределительный высокого  
давления

Зоны с особыми условиями использования территорий



Охранная зона объектов электросетевого хозяйства  
(вдоль линий электропередачи, вокруг подстанций) - 10 м



Охранная зона газопроводов и систем газоснабжения - 2 м



Водоохранная зона  
Ширина водоохранной зоны р. Дон - 200 м



д. Куликовка  
Первая

0 100 200 300 400 500



						06/20		
						Правила землепользования и застройки сельского поселения Куликовский сельсовет Лебедянского муниципального района Липецкой области		
Изм.	Кол.уч.	Лист	№ док	Подпись	Дата	Стадия	Лист	Листов
Разработал	Тудаева				2020	П	5	8
						ИП Тудаева Д.Ш.		
						Карта градостроительного зонирования населенного пункта д. Куликовка Первая М 1:5 000		