


Правила землепользования и застройки сельского поселения Куликовский сельсовет  
Лебедянского муниципального района Липецкой области



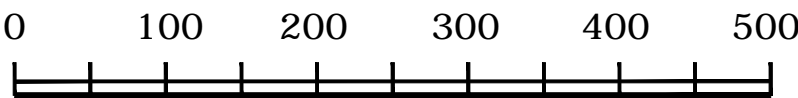
Карта градостроительного зонирования населенного пункта д. Ключи  
М 1:5 000


Условные обозначения

- существующие
- Границы**
- Границы населенного пункта
- д. Ключи** Название населенного пункта
- Территориальные зоны:**
- Жилые зоны:**
- Ж-1** Зона застройки индивидуальными жилыми домами
- Производственные зоны, зоны инженерной и транспортной инфраструктуры:**
- ИТ-1** Зона транспортной инфраструктуры
- Объекты инженерной инфраструктуры**
- Трансформаторная подстанция (ТП)
- Линии электропередачи 10 кВ
- Зоны с особыми условиями использования территорий**
- Охранная зона объектов электросетевого хозяйства (вдоль линий электропередачи, вокруг подстанций) - 10 м
- Водоохранная зона  
Ширина водоохранной зоны р. Дон - 200 м
- Прибрежные защитные полосы  
Ширина прибрежной защитной полосы р. Дон - 30-50 м



д. Ключи



						06/20			
						Правила землепользования и застройки сельского поселения Куликовский сельсовет Лебедянского муниципального района Липецкой области			
Изм.	Кол.уч	Лист	№ док	Подпись	Дата		Стадия	Лист	Листов
Разработал		Тудаева			2020		П	4	8
						Карта градостроительного зонирования населенного пункта д. Ключи М 1:5 000	ИП Тудаева Д.Ш.		